




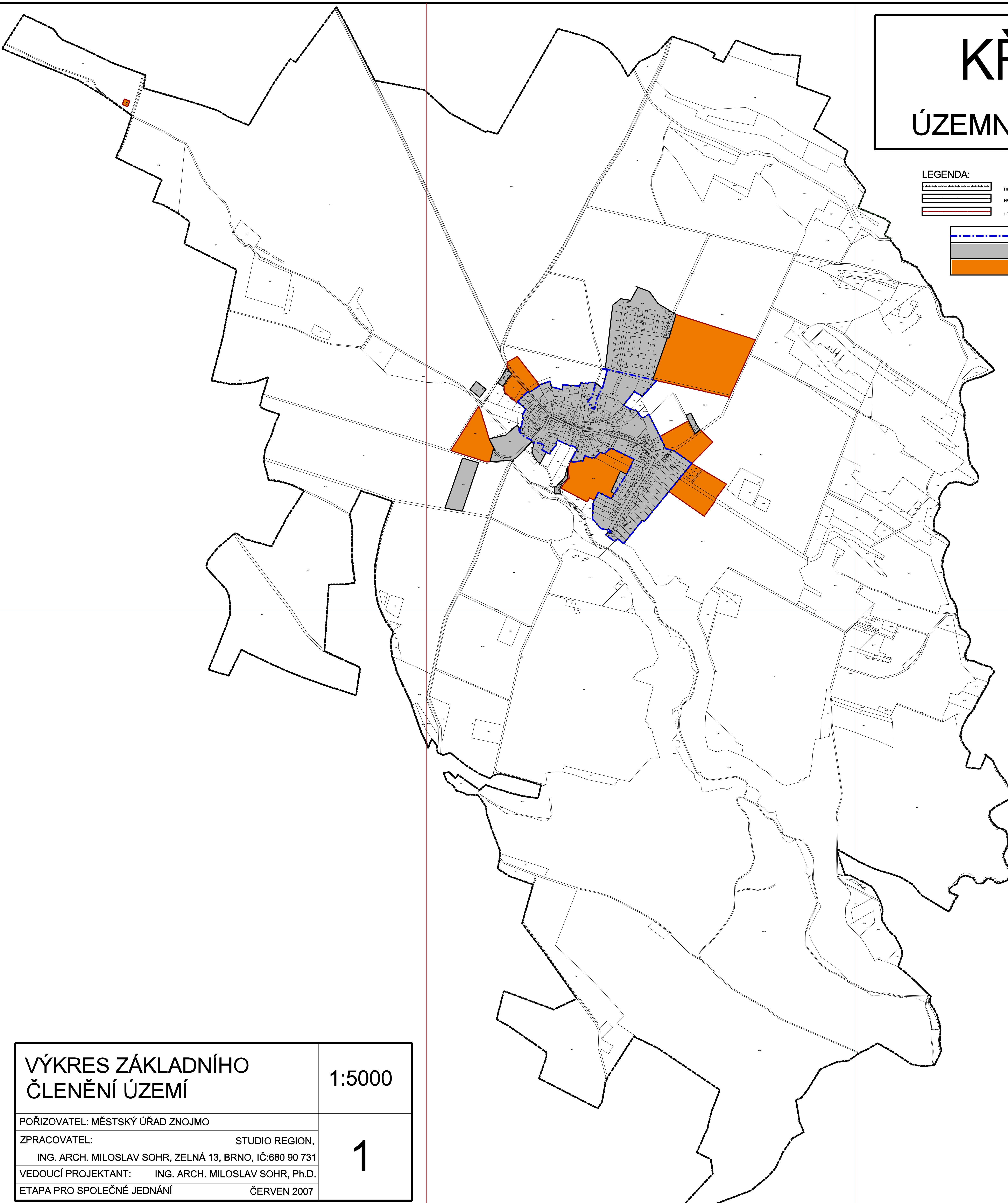


# KŘEPICE

## ÚZEMNÍ PLÁN - NÁVRH

### LEGENDA:

	HRANICE SPRÁVNÍHO ÚZEMÍ OBCE
	HRANICE ZASTAVĚNÉHO ÚZEMÍ
	HRANICE ZASTAVITELNÝCH PLOCH
	HRANICE INTRAVILÁNU K 1.6. 1996
	ZASTAVĚNÉ ÚZEMÍ
	ZASTAVITELNÉ PLOCHY



### VÝKRES ZÁKLADNÍHO ČLENĚNÍ ÚZEMÍ

1:5000

POŘIZOVATEL: MĚSTSKÝ ÚŘAD ZNOJMO  
 ZPRACOVATEL: STUDIO REGION,  
 ING. ARCH. MILOSLAV SOHR, ZELNÁ 13, BRNO, IČ:680 90 731  
 VEDOUČÍ PROJEKTANT: ING. ARCH. MILOSLAV SOHR, Ph.D.  
 ETAPA PRO SPOLEČNÉ JEDNÁNÍ ČERVEN 2007

1

### ZÁZNAM O ÚČINNOSTI

Dokumentní číslo: Datum vydání: Datum nabytí účinnosti: Podpis: Ověřovací úřední osoba pořizovatele: Jméno a příjmení: Funkce: Pečeť: Odkaz úředního nálezku:	Zastupitelstvo obce Křepice  Městský úřad Znojmo Odbor územního plánování
---	--