



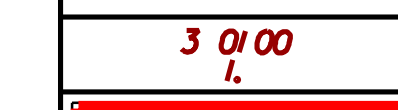



KŘEPICE

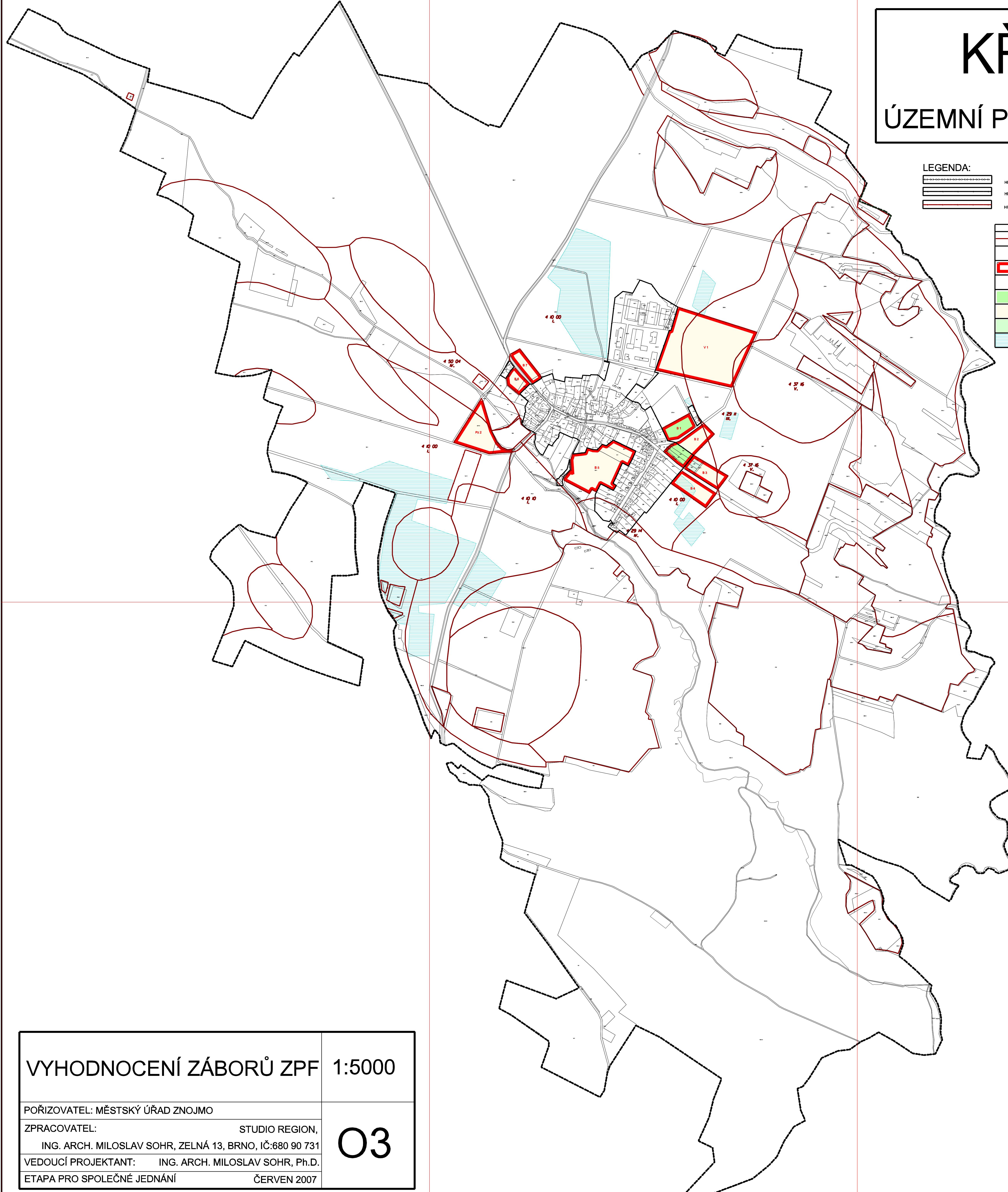
ÚZEMNÍ PLÁN - ODŮVODNĚNÍ

LEGENDA:

-  HRANICE SPRÁVNÍHO ÚZEMÍ OBCE
-  HRANICE ZASTAVĚNÉHO ÚZEMÍ
-  HRANICE ZASTAVITELNÝCH PLOCH

-  HRANICE BŘEJ
-  KÓD BŘEJ, STUPĚŇ PŘEDNOSTI V OCHRANĚ
-  HRANICE ZÁBORŮ - NÁVRH

- SOUČASNÉ VYUŽITÍ ÚZEMÍ:
- SADY A ZAHRADY, VINICE
 - ORNÁ PŮDA
 - TRVALÝ TRÁVNÍ POROST
 - ÚZEMÍ S INVESTICEM DO PŮDY ZA ÚČELEM ZLEPŠENÍ PŮDNÍ ÚRODNOSTI



VYHODNOCENÍ ZÁBORŮ ZPF 1:5000	
POŘIZOVATEL: MĚSTSKÝ ÚŘAD ZNOJMO	03
ZPRACOVATEL: STUDIO REGION, ING. ARCH. MILOSLAV SOHR, ZELNÁ 13, BRNO, IČ:680 90 731	
VEDOUCÍ PROJEKTANT: ING. ARCH. MILOSLAV SOHR, Ph.D.	
ETAPA PRO SPOLEČNÉ JEDNÁNÍ ČERVEN 2007	